



JELMAGYARÁZAT
SAJÓPETRI TELEPÜLÉSSZERKEZETI TERVÉHEZ (TSZ-1)
beépítésre szánt terület

BEÉPÍTÉSRE SZÁNT TERÜLETEK:



Lakóterületek

Falusias szabálytalan kistelkes lakóterület	Lf-1	
Falusias szabálytalan nagytelkes lakóterület	Lf-2	
Falusias kertés lakóterület	Lf-3	
Távlati falusias kertés lakóterület	Lf	




Vegyes területek

Településközpont vegyes terület	Vt	
---------------------------------	----	---

Gazdasági területek

Ipari, gazdasági terület	Gip	
Kereskedelmi, gazdasági terület	Gksz	


Különleges területek

Temető	Kt	
Rekultiválendő terület	Kre	
Sportpálya terület	Ksp	





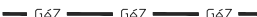

HÁLÓZATI ELEMEEK:

Települési összekötőút	
------------------------	--

BEÉPÍTÉSRE NEM SZÁNT TERÜLETEK:

Zöldterület	Z	
-------------	---	---

EGYÉB:

Intézményterület	
Helyi értékvédelmi terület határa	
Helyi védelemre javasolt épület	
Védőtávolság	
Nagynyomású földgázvezeték	
Megengedett szintterületsűrűségi mutató (1/4 max.)	

PIKTOGRAMOK:

	Igazgatási
	Oktatási
	Egyházi
	Egészségügyi
	Szabadidős tevékenység
	Temető
	Sport
	Kereskedelmi
	Szociális otthon
	Rendőrőrs
	Emlékmű
	Autóbusz megállóhely
	Gázfogadó
	Felhagyott anyagbánya
	Távközlési átjátszóadó