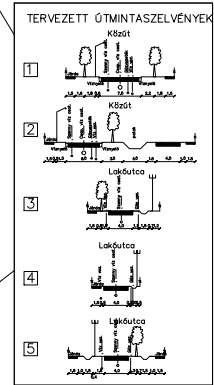
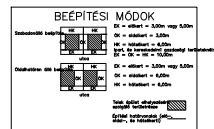


SAJÓPETRI
TELEPÜLÉRENDEZÉSI TERV
SZABÁLYOZÁSI TERV
M = 1 : 2000
BELTERÜLET
(beépítétre szánt terület)



SAJÓLÁD BELTERÜLET

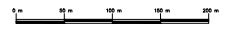
SAJÓLÁD BELTERÜLET



JELMAGYARÁZAT

[Symbol]	Belterületi határ
[Symbol]	Szabályozási vonal
[Symbol]	Helyi községi céljára történő lejegyzés határa
[Symbol]	Teljeskörűség határa
[Symbol]	Dűzlet határa
[Symbol]	Beépítési vonal
[Symbol]	Hőstádium max. beépítési határa
[Symbol]	Megelővő épület
[Symbol]	Közműtámfoly
[Symbol]	Helyi értékvédelmi terület határa
[Symbol]	Helyi védelemre javasolt épület
[Symbol]	Nagymennyiségű gőzezelés
[Symbol]	Kétsz. tengelye
[Symbol]	Védőtávolság
[Symbol]	Tervezett ötmintaszelvény helye

[Symbol]	Építési mód
[Symbol]	Szabályozatlan aprófalas faluos lakóövezet
[Symbol]	Szociális faluos lakóövezet
[Symbol]	Kertes faluos lakóövezet
[Symbol]	Teljeskörűségű vegyes övezet, jellemzően lakóházakban elhelyezkedő szociális funkcionális övezet
[Symbol]	Teljeskörűségű vegyes övezet, jellemzően intézményes elhelyezkedésű szociális funkcionális övezet
[Symbol]	Kereskedelmi, gazdasági, szolgáltató övezet
[Symbol]	Közüngyes övezet, terep
[Symbol]	Közüngyes övezet, sportpálya
[Symbol]	Közüngyes övezet, reuilitációs övezet
[Symbol]	Kertéségi övezet
[Symbol]	Zöldövezet
[Symbol]	Községi köznevelési terület (országos melléklet)
[Symbol]	Községi köznevelési terület (szociális, lakótelep)



Készítve: SZ-1
Dátum: 2005. november 03.
Készítve: SZ-1
Dátum: 2005. november 03.
Készítve: SZ-1
Dátum: 2005. november 03.